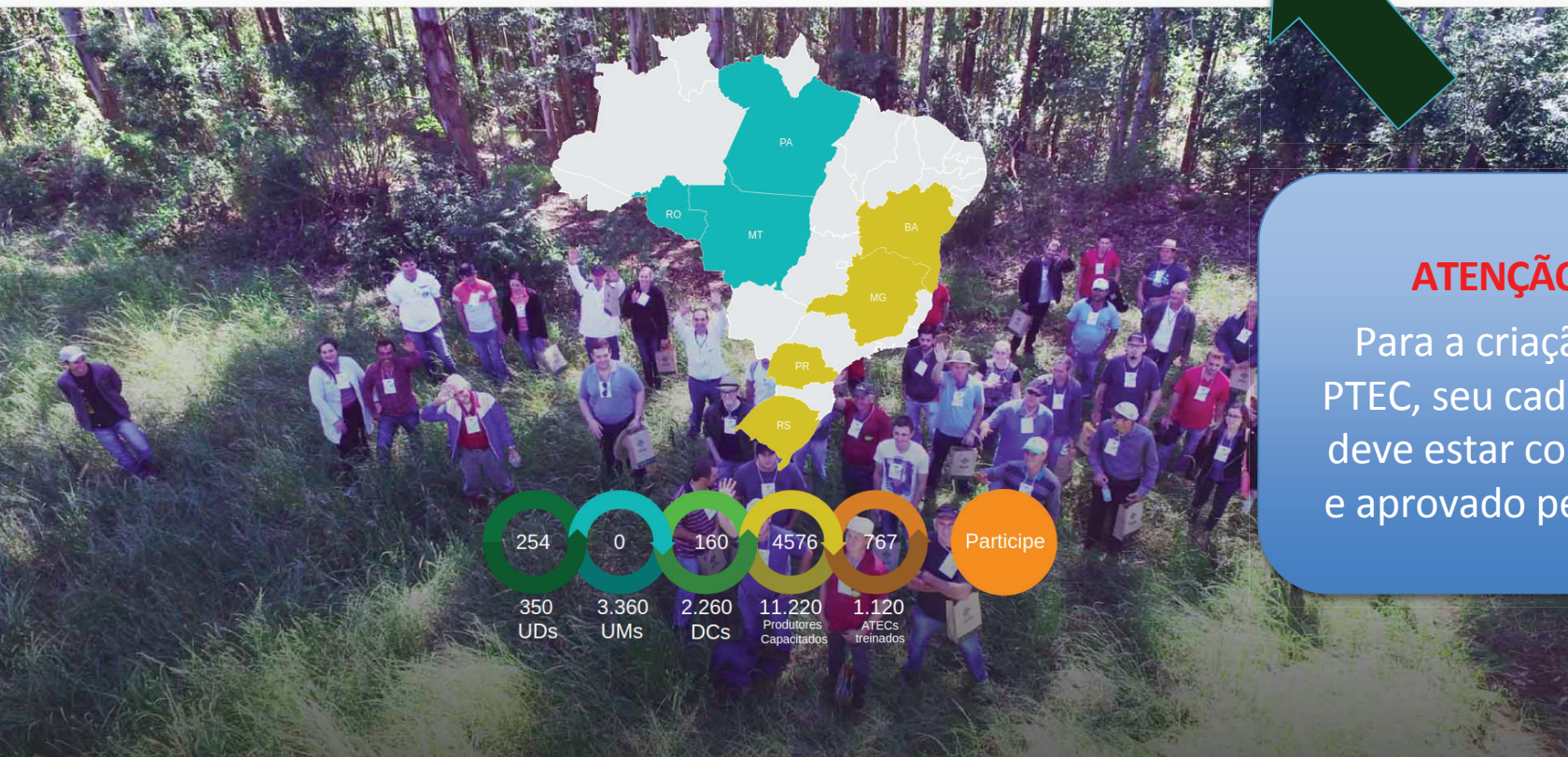




**RURAL**  
**SUSTENTÁVEL**

**Como cadastrar uma  
Proposta Técnica (PTEC)**

# Na página inicial vá em Login:



## ATENÇÃO:

Para a criação da PTEC, seu cadastro já deve estar completo e aprovado pelo BID.

# Faça login no portal para acessar seu perfil:

## Rural Sustentável

pedro.h10100@gmail.com

.....

entrar

[Esqueceu a senha?](#)

Use o seu endereço  
de e-mail já  
cadastrado no Portal  
e a senha que você  
receber do Rural  
Sustentável

Propostas

Cadastro ATEC

Eventos

Registros

Instituição de Tecnologia (RM-33125-PRI)

Cadastro

Documentos

Formação

Experiência

Verificação

Termo

Documentos

Clique na aba  
Propostas

#### NOME COMPLETO

Elisa Moreira

#### CPF\*

70867965657

11 dígitos | Formato: xxxxxxxxxxxx

#### EMAIL\*

ludhianam+12@gmail.com

#### TELEFONE\*

6133174164

10 ou 11 dígitos | Formato: xxxxxxxxxxxx ou xxxxxxxxxxxx

#### SELECIONAR O PRINCIPAL ESTADO DE ATUAÇÃO DO TÉCNICO\*

- Bahia
- Mato Grosso
- Minas Gerais
- Pará
- Paraná
- Rio Grande do Sul



# Botão Cadastrar Nova Proposta

## Lista das Propostas Técnicas do ATEC (A-MG-35252)

CADASTRAR NOVA PROPOSTA +

Código	Nome	Status
A-MG-35252-PTEC-0017	Almiro Fleury - Fazenda Pirenópolis	[PROPOSTA] Cadastro em andamento
A-MG-35252-PTEC-0019	Tropeiro Camponez	[PROPOSTA] Nova
A-MG-35252-PTEC-0012	Antonia Maria -	[PROPOSTA] Nova

Clique no botão  
vermelho para  
cadastrar uma  
Nova Proposta  
Técnica

# Preencher a primeira aba Elegibilidade

Propostas  Cadastro ATEC  Eventos  Registros

PROPOSTA TÉCNICA [A-MG-35252-PTEC-0017] - Finalize o cadastro da proposta para poder submetê-la para avaliação do BID

Elegibilidade  Identificação  Croqui  Regularização  Tecnologias  Viabilidade  Documentos

**NOME COMPLETO DO(A) TÉCNICO(A)\***  
Elisa Moreira

**CPF DO(A) TÉCNICO(A)\***  
70867965657

**CÓDIGO DO(A) TÉCNICO(A)\***  
A-MG-35252

**NOME COMPLETO DO(A) PROPRIETÁRIO(A)\***  
Almiro Fleury

**CPF DO(A) PROPRIETÁRIO(A)\***  
49273824609  
11 dígitos | Formato: xxxxxxxxxxxx

**NOME DA PROPRIEDADE**  
Fazenda Pirenópolis

**ESTADO/MUNICÍPIO**  
[MG] Poté

Os primeiros 3 campos são sobre o(a) ATEC que está preenchendo a PTEC e são automaticamente preenchidos (por isso ficam cinza).

Preencher todos os outros campos com informações do(a) Produtor(a) e da propriedade escolhida.

## (Continuação da aba Elegibilidade)

ÁREA TOTAL DA PROPRIEDADE (EM HECTARES)

15.00

RENDA AGRÍCOLA ANUAL BRUTA (EM R\$)

20000.00

Max.: R\$360000,00

QUAL A TECNOLOGIA DE BAIXO CARBONO (PODE-SE MARCAR MAIS DE UMA).

- Integração Lavoura Pecuária e Floresta - iLPF
- Recuperação de Área degradada com Pastagens e Floresta
- Plantios Florestais
- Manejo Florestal Sustentável

Fui penalizado por crimes ambientais nos últimos 5 anos.\*

- Declaro que não
- Declaro que sim

Meu nome consta na lista de trabalho escravo no Brasil.\*

- Declaro que não
- Declaro que sim

Faço uso de pesticidas banidos pelas convenções internacionais.\*

- Declaro que não
- Declaro que sim

CATEGORIA DO PRODUTOR:

II

### Atenção:

As informações precisam ser comprovadas com submissão dos documentos solicitados na Chamada de Proposta, na aba Documentos do edital da Chamada.

Preencher todos os campos e em seguida Salvar as Alterações abaixo.  
(Se algo estiver faltando, a página vai dar um alerta em vermelho)

A Categoria do Produtor é preenchida automaticamente, de acordo com os dados inseridos.

Cancelar

Salvar Alterações

## Preencher a segunda aba **Identificação**

Propostas Cadastro ATEC Eventos Registros

PROPOSTA TÉCNICA [A-MG-35252-PTEC-0017] - Finalize

Elegibilidade Identificação Planejamento Documentos

**TIPO DE UNIDADE**

Unidade Multiplicadora - UM

Unidade Demonstrativa - UD

**FUNÇÃO E OBJETIVO DO ESTABELECIMENTO DA UNIDADE**

aaaaaaaaaa

**ATENÇÃO:** Um EXEMPLO de preenchimento:  
“A área da Unidade Demonstrativa apresentada tem como função (conservação e/ou produção) produzir grãos, frutas, madeira e/ou criação no curto, médio e/ou longo prazo. A produção desta área representa pequena (até 30%), média (de 30 a 60%) ou grande (> 60%) da parcela da renda anual da família.”

**QUANTOS MEMBROS DA FAMÍLIA TRABALHAM NA ATIVIDADE PRODUTIVA**

1 Membro Familiar

2 - 3 Membros Familiares

> = 4 Membros Familiares

**DESCREVA O ROTEIRO DE ACESSO À PROPRIEDADE, DESTACANDO OS MEIOS DE TRANSPORTE, COM PONTOS DE REFERÊNCIA\***

aaaaaaaaaa

ATENÇÃO: na aba DOCUMENTOS, submeta arquivos de apoio para sua descrição acima (mapas do trajeto, por exemplo) [arquivos .pdf, .jpeg]

Nesta aba, serão necessárias mais informações sobre a propriedade e a família produtora

Lembre-se de submeter os arquivos indicados. Coloque-os na aba DOCUMENTOS da PTEC

## (Continuação da aba **Identificação**)

QUANTOS EVENTOS OCORRERAM NA UNIDADE NOS ÚLTIMOS 5 ANOS?

- 1 - 2 EVENTOS  
 3 - 4 EVENTOS  
 > = 5 EVENTOS

QUANTAS PESSOAS PARTICIPARAM DOS EVENTOS NOS ÚLTIMOS 5 ANOS?

- 1 - 50 PESSOAS  
 51 - 150 PESSOAS  
 > = 150 PESSOAS

QUAL FOI A DATA DO ÚLTIMO EVENTO?

- < 2012  
 2012 - 2013  
 2014 - 2016

DESCREVA BREVEMENTE OS EVENTOS REALIZADOS NA UNIDADE (MÁXIMO 200 CARACTERES)

dfsdfs

É UNIDADE DE REFERÊNCIA /DEMONSTRATIVA/MODELO JÁ APOIADA OU INDICADA POR ALGUMA INSTITUIÇÃO\*

- Não  
 Sim

Preencher todos os campos e em seguida Salvar as Alterações abaixo.

(Se algo estiver faltando ou errado, a página vai dar um alerta vermelho.)

**Atenção:**  
Eventos realizados na propriedade nos últimos 5 anos com o intuito de apresentar e difundir as tecnologias, trocar experiências, entre outros.  
EXEMPLOS: dias de campo, visitas técnicas, cursos, treinamentos, mutirão.  
Será um diferencial apresentar na aba DOCUMENTOS da PTEC comprovação desses eventos, como fotos, relatórios, listas de presenças, matérias divulgadas na mídia.

Cancelar

Salvar Alterações



## Preencher a terceira aba **Croqui**

Propostas ✓ Cadastro ATEC Y Eventos ☰ Registros

PROPOSTA TÉCNICA [A-MG-35252-PTEC-0017] - Finalize o cadastro da proposta para poder subm

✓ Elegibilidade ✓ Identificação ✗ Croqui ✗ Tecnologia ✗

Nesta aba, você precisará enviar um croqui que mostre OBRIGATORIAMENTE:

- área total da propriedade
- área da tecnologia implantada

Também pode enviar croquis das tecnologias, separadamente, se quiser.

### Croquis

Obrigatório indicar no croqui:

- área total da propriedade;
- localização da Unidade Demonstrativa (atual com coordenadas geográficas de seus vértices).

É possível também indicar as áreas de Conservação, RAD, SAF/ILPF, Manejo e Plantio Florestal.

OBSERVAÇÃO\*

**Atenção:** Descreva brevemente o arquivo que você vai inserir ou dê um nome.

DOCUMENTO REFERENTE À

ÁREA TOTAL

BUSCAR DOCUMENTO NO COMPUTADOR\*

Browse...

Cada arquivo deve ter, no máximo, 10 MB e deve ser do tipo .KMZ ou .KML.

Submeta aqui o Croqui da propriedade com coordenadas geográficas de seus vértices.  
Lembrando que o croqui deve ser da área total da propriedade, porém marcando a área da UD proposta.

**Atenção:**  
Somente serão aceitos arquivos do tipo  
.kmz e .kml  
(Veja os vídeos abaixo)

Enviar documento

## (Continuação da aba Croqui)

Lembrando que o croqui deve ser da área total da propriedade, porém marcando a área da UD proposta.

Enviar documento

### Arquivos

Data	Referência	Descrição	Arquivo
2016-06-14 16:15:15	AREA TOTAL	Documento da propriedade	<a href="#">A-MG-35252-PTEC-0017_AREA-TOTAL_2016-06-14-16-15-15_propriedade-FLE</a>

Aqui aparecerão os croquis da propriedade que forem enviados.

### Downloads

- [Base de dados Rural Sustentável - ArcExplorer/ArcGis](#)
- [Base de dados Rural Sustentável - Google Earth](#)

Aqui é possível baixar 02 programas para fazer os croquis, além dos Tutoriais que mostram como usar a base de dados contendo informações dos municípios.

### Tutorial

- [Tutorial - Diagnóstico da Propriedade Rural com uso do ArcGIS Ex](#)
- [Tutorial - Diagnóstico da Propriedade Rural com uso do Google E](#)

### Videos

- [VÍDEO 1 - Adicionar Arquivos e Tabela de Atributos](#)
- [VÍDEO 2 - Legenda e Transparência](#)
- [VÍDEO 3 - Coordenada Central do Imóvel](#)
- [VÍDEO 4 - Área de Conservação e Manejo](#)
- [VÍDEO 5 - Correção do Deslocamento](#)
- [VÍDEO 6 - Área de Manejo 2 e Sobreposição](#)
- [VÍDEO 7 - Cadastro KML](#)
- [VÍDEO 8 - Área de Preservação Permanente](#)
- [VÍDEO 9 - Calculando Área de Conservação](#)
- [VÍDEO 10 - Área Produtiva](#)
- [VÍDEO 11 - Google Earth \(GE\) - Base de dados](#)
- [VÍDEO 12 - Google Earth \(GE\) - editando polígonos](#)

Nesta lista, você pode encontrar vídeos curtos de como utilizar o ArcExplorer e o GoogleEarth para fazer um croqui, marcar uma coordenada geográfica, etc.

# Preencher a quarta aba Regularização

Propostas

Cadastro ATEC

Eventos

Registros

PROPOSTA TÉCNICA [A-MG-35252-PTEC-0017] - Finalize o cadastro da proposta para po

Elegibilidade

Identificação

Croqui

Regularização

Tecnologias

Documentos

Nesta aba, dê informações sobre a situação da regularização ambiental da propriedade.

HOUE DESMATAMENTO NA PROPRIEDADE, POSTERIOR AO ANO DE 2008?\*

Não



POSSUI PLANO DE RECUPERAÇÃO DE ÁREA DEGRADADA (PRAD)\*

- Não
- Sim
- Não se aplica

POSSUI TAC (TERMO DE AJUSTE DE CONDUTA)\*

Não



POSSUI TRF (TERMO DE RECOMPOSIÇÃO FLORESTAL)\*

Não



POSSUI O CADASTRO AMBIENTAL RURAL (CAR)\*

Em Andamento



DESCREVA QUAIS AS PENDÊNCIAS AMBIENTAIS EXISTENTES E AÇÕES/AJUSTES O PRODUTOR (A) ESTÁ BUSCANDO PARA SE REGULARIZAR

- DOCUMENTAÇÃO IRREGULAR DA TERRA
- RESERVA LEGAL É INSUFICIENTE AO EXIGIDO
- APP DEGRADADA/DESMATADA
- FALTA DE RECURSOS PARA FAZER A REGULARIZAÇÃO
- OUTRO

Cancelar

Salvar Alterações

## (Continuação da aba Regularização)

POSSUI OUTRO DOCUMENTO DE ADEQUAÇÃO AMBIENTAL\*

- Não  
 Sim

QUAL DOCUMENTO DE ADEQUAÇÃO AMBIENTAL

FAZ USO DE TÉCNICAS DE PREVENÇÃO E CONTROLE DE QUEIMADAS\*

- Não  
 Sim

QUAIS TÉCNICAS DE PREVENÇÃO E CONTROLE DE QUEIMADAS

PARTICIPA DE TREINAMENTOS/BRIGADAS DE INCÊNDIOS\*

- Não  
 Sim

UTILIZA TÉCNICAS DE CONSERVAÇÃO DO SOLO\*

- Não  
 Sim

QUAIS TÉCNICAS DE CONSERVAÇÃO DO SOLO

Continue marcando as respostas conforme solicitado.

Preencher todos os campos e em seguida clicar o botão Salvar as Alterações.

(Se algo estiver faltando ou errado, a página vai dar um alerta vermelho.)

Cancelar

Salvar Alterações

## Preencher a quinta aba **Tecnologias**

Propostas  Cadastro ATEC  Eventos  Registros  Tarefas

PROPOSTA TÉCNICA [A-MG-35252-PTEC-0012] - Finalize o cadastro da proposta para poder submeter

Elegibilidade  Identificação  Croqui  Regularização  Tecnologias

ILPF/SAF  Reflorestamento  Áreas Degradadas  Manejo Sustentável

SUBMITA OS DOCUMENTOS QUE EXPLIQUEM O ARRANJO PRODUTIVO MANEJADO na

ÁREA TOTAL DA TECNOLOGIA IMPLANTADA NA PROPRIEDADE (EM HECTARES)\*

ÁREA ESPECÍFICA DA TECNOLOGIA DESTINADA A UD (EM HECTARES)\*

ÁREA ESPECÍFICA DA UNIDADE DEMONSTRATIVA (MÁX. 4HA)

Este campo mostra a somatória das áreas de tecnologia na propriedade (quando existe mais de um tecnologia)

### Atenção:

Esta aba se divide em 4 sub-abas:

- iLPF/SAF
- Reflorestamento
- Áreas Degradadas
- Manejo Sustentável

O preenchimento de, pelo menos, uma das abas é obrigatória.

Se optar por apresentar mais de uma tecnologia, certifique-se que o total das áreas propostas seja de **até 4 hectares**.

### Espécies Agrícolas

O cadastramento de espécies deve ser feito de, no máximo, duas em duas espécies. Assim que o formulário for salvo, mais duas linhas extras aparecerão.



# Preencher a quinta aba Tecnologias - iLPF/SAF

PROPOSTA TÉCNICA [A-MG-35252-PTEC-0012] - Finalize o cadastro da proposta para poder submetê-la para avaliação do BID

✗ Elegibilidade ✓ Identificação 📄 Tecnologias ✓ Viabilidade e Certificação ✗ Planejamento 📄 Documentos

✗ ILPF/SAF 📄 Documentos

SUBMETA OS DOCUMENTOS NA ABA DOCUMENTOS

Na aba iLPF/SAF, preencha os campos existentes com as informações exigidas e envie os documentos necessários pela aba DOCUMENTOS.

ÁREA TOTAL DA TECNOLOGIA IMPLANTADA NA PROPRIEDADE (EM HECTARES)\*

ÁREA ESPECÍFICA DA TECNOLOGIA DESTINADA A UD (EM HECTARES)\*

ÁREA ESPECÍFICA DA UNIDADE DEMONSTRATIVA (MÁX. 4HA)

Este campo mostra a somatória das áreas de tecnologia na propriedade (quando existe mais de uma tecnologia)

**Atenção:**  
Este campo cinza mostrará a somatória das áreas das tecnologias propostas nas 4 abas, caso mais de uma aba seja preenchida.  
Não é possível alterar este campo, a não ser que se altere o campo ÁREA TOTAL DA TECNOLOGIA.

## Espécies Agrícolas

O cadastramento de espécies deve ser feito de, no máximo, duas em duas espécies. Assim que o formulário for salvo, mais duas linhas extras aparecerão.

NOME DA ESPÉCIE*	FINALIDADE (EX. FRUTOS/GRÃOS/FOLHAS)*	PRODUTIVIDADE (TONELADA/HA/ANO)	CICLO AGRÍCOLA (MESES)	ESPAÇAMENTO (m <sup>2</sup> ) Ex: 0,3 x 0,9 = 0,27m <sup>2</sup> de espaçamento*	ALTURA MÉDIA (EM cm)	TRATOS CULTURAIS ESPECÍFICOS*
------------------	---------------------------------------	---------------------------------	------------------------	---	----------------------	-------------------------------

## (Continuação da aba Tecnologias - iLPF/SAF)

### Espécies Agrícolas

O cadastramento de espécies deve ser feito de, no máximo, duas em duas espécies. Assim que o formulário for salvo, mais duas linhas extras aparecerão.

NOME DA ESPÉCIE*	FINALIDADE (EX. FRUTOS/GRÃOS/FOLHAS)*	PRODUTIVIDADE (TONELADA/HA/ANO)	CICLO AGRÍCOLA (MESES)	ESPAÇAMENTO (m <sup>2</sup> ) Ex: 0,3 x 0,9 = 0,27m <sup>2</sup> de espaçamento*	ALTURA MÉDIA (EM cm)	TRATOS CULTURAIS ESPECÍFICOS*
<input type="text"/>	<input type="text"/>	<input type="text"/>	<input type="text"/>	<input type="text"/>	<input type="text"/>	<input type="text"/>
<input type="text"/>	<input type="text"/>	<input type="text"/>	<input type="text"/>	<input type="text"/>	<input type="text"/>	<input type="text"/>

#### Atenção:

É possível adicionar mais espécies. Caso precise de mais do que 2 (duas), preencha as duas linhas existentes, salve e mais duas linhas aparecerão.

### Espécies utilizadas para pastagem

O cadastramento de espécies deve ser feito de, no máximo, duas em duas espécies. Assim que o formulário for salvo, mais duas linhas extras aparecerão.

NOME DA ESPÉCIE*	FINALIDADE (CORTE/LEITE/SILAGEM)*	PRODUTIVIDADE DA FINALIDADE (Kg/HA/ANO)	PRODUTIVIDADE DE BIOMASSA (TONELADA/HA/ANO)	LOTAÇÃO (UA/HA)	TRATOS CULTURAIS ESPECÍFICOS*
<input type="text"/>	<input type="text"/>	<input type="text"/>	<input type="text"/>	<input type="text"/>	<input type="text"/>
<input type="text"/>	<input type="text"/>	<input type="text"/>	<input type="text"/>	<input type="text"/>	<input type="text"/>

#### Atenção:

Informar a produção, mesmo que estimada, de massa seca da pastagem por hectare/ano. Caso não tenha dados coletados da área, utilizar dados da literatura sobre o tema.

## (Continuação da aba Tecnologias - iLPF/SAF)

### Espécies Florestais

O cadastramento de espécies deve ser feito de, no máximo, duas em duas espécies. Assim que o formulário for salvo, mais duas linhas extras aparecerão.

NOME DA ESPÉCIE*	FINALIDADE (SEMENTE/MADEIRA/LÁTEX/ETC)	PRODUTIVIDADE	UNIDADE*	CICLO PRODUTIVO (ANOS)	DENSIDADE (ÁRVORE/HA)	ESPAÇAMENTO	DIÂMETRO	ALTURA MÉDIA DO PEITO - DAP (cm)	ALTURA MÉDIA (m)	TRATOS CULTURAIS ESPECÍFICOS*
						(m <sup>2</sup> ) Ex: 0,3 x 0,9 = 0,27m <sup>2</sup> de espaçamento*	MÉDIO À			
<input type="text"/>	<input type="text"/>	<input type="text"/>	m <sup>3</sup> <input type="text"/>	<input type="text"/>	<input type="text"/>	<input type="text"/>	<input type="text"/>	<input type="text"/>	<input type="text"/>	<input type="checkbox"/>
<input type="text"/>	<input type="text"/>	<input type="text"/>	m <sup>3</sup> <input type="text"/>	<input type="text"/>	<input type="text"/>	<input type="text"/>	<input type="text"/>	<input type="text"/>	<input type="text"/>	<input type="checkbox"/>

DESCREVA OS TRATOS CULTURAIS GERAIS (CICLO, ROTAÇÃO, MANEJO,ETC)

### Atenção:

Neste quadro vermelho, estão disponíveis modelos do desenho para o arranjo horizontal/vertical. Preencha o *modelo* (pode ser à mão) e envie junto com uma *foto datada* que mostre esse arranjo proposto. (Não é obrigatório mas é um diferencial para a sua Proposta).

ATENÇÃO: Baixe [AQUI](#) os modelos de desenho para o Arranjo horizontal/vertical e calendário agrícola. Junto com o modelo, você encontrará também alguns exemplos já preenchidos para sua consulta.

Este desenho **não é obrigatório**, mas pode ser um diferencial na avaliação da sua Proposta Técnica. Preencha e submeta na aba DOCUMENTOS, junto com foto datada mostrando o perfil que comprove o desenho do arranjo proposto.

## (Continuação da aba Tecnologias - iLPF/SAF)

QUAL A DATA DE IMPLANTAÇÃO DO ILPF/SAF\*

Formato (dd/mm/yyyy)

QUAL O CICLO DE CORTE MADEIREIRO?\*

- No DE ANOS
- CONDUÇÃO DE REBROTA
- NÃO FARÁ CORTE RASO

COBERTURA ANTERIOR\*

- PASTAGEM
- LAVOURA
- FLORESTAS
- OUTROS

INVESTIMENTO INICIAL NA TECNOLOGIA\*

Formato: 9999,99

RECEITA BRUTA OBTIDA (R\$/HA/ANO)\*

Formato: 9999,99

CUSTOS DE MANUTENÇÃO (R\$/HA/ANO)\*

Formato: 9999,99

RECEITA LÍQUIDA OBTIDA (R\$/HA/ANO)\*

Formato: 9999,99

### Atenção:

Considere as seguintes ideias ao preencher os campos:

**Investimento inicial** em R\$/ha: custos como preparo da terra, sementes e implementos, mão de obra para implantação.

**Receita obtida** em R\$/ha/ano: com venda e/ou equivalente consumido (produção final x valor da produção). Ex.: Banana - produção final – 20kg de banana/ha/ano x R\$ 5,00/kg = **R\$ 100,00/ha/ano.**

**Custos de manutenção** em R\$/ha/ano: custos como mão-de-obra, insumos (adubos, sementes, mudas), manutenção de aceiros, etc.

**Receita líquida** em R\$/ha/ano: é a receita obtida menos os custos.

Preencher todos os campos e em seguida clicar o botão Salvar as Alterações. (Se algo estiver faltando ou errado, a página vai dar um alerta vermelho.)

Cancelar

Salvar Alterações

**ATENÇÃO:** É possível apagar o que já foi preenchido nas sub-abas de Tecnologias!

ruralsustentavel.org needs some information

Script Prompt:

Para remover a tecnologia digite os seguintes números e pressione OK. 58668

58668

OK

Cancel

Tarefas

PROPOSTA TÉCNICA [A-MG-35252-PTIC-0019] - Finalize o cadastro da proposta para poder submetê-la para avaliação do BID

Elegibilidade

Identificação

Croqui

Regularização

Tecnologias

Viabilidade e Certificação

Planejamento

Documentos

ILPF/SAF

Reflorestamento

Áreas Degradadas

Manejo Sustentável

SUBMETA OS DOCUMENTOS QUE EXPLIQUEM O ARRANJO PRODUTIVO PLANEJADO na aba DOCUMENTOS

ÁREA TOTAL DA TECNOLOGIA IMPLANTADA NA PROPRIEDADE (EM HECTARES)\*

15.00

ÁREA ESPECÍFICA DA TECNOLOGIA DESTINADA A UD (EM HECTARES)\*

1.50

ÁREA ESPECÍFICA DA UNIDADE DEMONSTRATIVA (MÁX. 4HA)

2.00

Este campo mostra a somatória das áreas da tecnologia na propriedade (quando existe mais de um tecnologia)

Clique no botão laranja abaixo e depois siga as instruções do quadro que aparecerá no alto da página. Aguarde a página apagar o que estava preenchido! (Não precisa salvar novamente as alterações)

Cancelar

Apagar Tecnologia

Salvar Alterações





## (Continuação da aba **Tecnologias - Reflorestamento**)

### Espécies utilizadas

O cadastramento de espécies deve ser feito de, no máximo, duas em duas espécies. Assim que o formulário for salvo, mais duas linhas extras aparecerão.

NOME DA ESPÉCIE*	ORIGEM DAS SEMENTES/MUDAS*	FINALIDADE (SEMENTE/MADEIRA/LÁTEX) *	PRODUTIVIDADE MÉDIA ANUAL	UNIDADE*	CICLO PRODUTIVO (ANOS)	DENSIDADE (ÁRVORE/HA)	ESPAÇAMENTO (m <sup>2</sup> ) Ex: 0,3 x 0,9 = 0,27m <sup>2</sup> de espaçamento*	DIÂMETRO	ALTURA	TRATOS CULTURAIS ESPECÍFICOS*	
								MÉDIO À DO PEITO - DAP (EM cm)	MÉDIA (m)		
<input type="text"/>	<input type="text"/>	<input type="text"/>	<input type="text"/>	<input type="text"/> m <sup>3</sup> / <input type="text"/>	<input type="text"/>	<input type="text"/>	<input type="text"/>	<input type="text"/>	<input type="text"/>	<input type="text"/>	<input type="checkbox"/>
<input type="text"/>	<input type="text"/>	<input type="text"/>	<input type="text"/>	<input type="text"/> m <sup>3</sup> / <input type="text"/>	<input type="text"/>	<input type="text"/>	<input type="text"/>	<input type="text"/>	<input type="text"/>	<input type="text"/>	<input type="checkbox"/>

ÍNDICE DE SOBREVIVÊNCIA ATUAL (PERCENTUAL DE PLANTAS VIVAS EM RELAÇÃO À INDIVÍDUOS PLANTADOS)

FAZ USO DE QUAIS TRATOS CULTURAIS?

- TÉCNICAS DE REBROTA E RECONDUÇÃO
- TÉCNICA DE COMBATE A INCÊNDIO
- TÉCNICA DE ADUBAÇÃO
- TÉCNICA DE COMBATE A FORMIGA E/OU PRAGAS
- TÉCNICAS DE DESBASTE

NÚMERO TOTAL DE INDIVÍDUOS FLORESTAIS NA UNIDADE DEMONSTRATIVA

## (Continuação da aba Tecnologias - Reflorestamento)

ATENÇÃO: Baixe [AQUI](#) os modelos de desenho para o Arranjo horizontal/vertical e calendário agrícola. Junto com o modelo, você encontrará também alguns exemplos já preenchidos para sua consulta.

Este desenho **não é obrigatório**, mas pode ser um diferencial na avaliação da sua Proposta. Preencha e submeta na aba DOCUMENTOS, junto com foto datada mostrando o perfil que comprova.

### Atenção:

Neste quadro vermelho, estão disponíveis modelos do desenho para o arranjo horizontal/vertical. Preencha o *modelo* (pode ser à mão) e envie junto com uma *foto datada* que mostre esse arranjo proposto. **(Não é obrigatório** mas é um diferencial para a sua Proposta).

QUAL A DATA DE IMPLANTAÇÃO DO REFLORESTAMENTO?\*

Formato (dd/mm/yyyy)

INVESTIMENTO INICIAL NA TECNOLOGIA (R\$/HA)\*

Formato: 9999,99

RECEITA BRUTA OBTIDA (R\$/HA/ANO)\*

Formato: 9999,99

CUSTOS DE MANUTENÇÃO (R\$/HA/ANO)\*

Formato: 9999,99

RECEITA LÍQUIDA OBTIDA (R\$/HA/ANO)\*

Formato: 9999,99

Preencher os campos e em seguida clicar o botão Salvar as Alterações.

(Se algo estiver faltando ou errado, a página vai dar um alerta vermelho.)

Cancelar

Salvar Alterações

**ATENÇÃO:** É possível apagar o que já foi preenchido nas sub-abas de Tecnologias!

ruralsustentavel.org needs some information

Script Prompt:

Para remover a tecnologia digite os seguintes números e pressione OK. 58668

58668

OK

Cancel

Tarefas

PROPOSTA TÉCNICA [A-MG-35252-PT-C-0019] - Finalize o cadastro da proposta para poder submetê-la para avaliação do BID

Elegibilidade

Identificação

Croqui

Regularização

Tecnologias

Viabilidade e Certificação

Planejamento

Documentos

ILPF/SAF

Reflorestamento

Áreas Degradadas

Manejo Sustentável

SUBMETA OS DOCUMENTOS QUE EXPLIQUEM O ARRANJO PRODUTIVO PLANEJADO na aba DOCUMENTOS

ÁREA TOTAL DA TECNOLOGIA IMPLANTADA NA PROPRIEDADE (EM HECTARES)\*

15.00

ÁREA ESPECÍFICA DA TECNOLOGIA DESTINADA A UD (EM HECTARES)\*

1.50

ÁREA ESPECÍFICA DA UNIDADE DEMONSTRATIVA (MÁX. 4HA)

2.00

Este campo mostra a somatória das áreas da tecnologia na propriedade (quando existe mais de um tecnologia)

Clique no botão laranja abaixo e depois siga as instruções do quadro que aparecerá no alto da página. Aguarde a página apagar o que estava preenchido! (Não precisa salvar novamente as alterações)

Cancelar

Apagar Tecnologia

Salvar Alterações

# Preencher a quinta aba **Tecnologias-Áreas Degradadas**

Propostas Cadastro ATEC Eventos Registros Tarefas

PROPOSTA TÉCNICA [A-MG-35252-PTEC-0012] - Finalize o cadastro da proposta para poder submetê-la para avaliação do BID

Elegibilidade Identificação Croqui Regularização Te Documentos  
ILPF/SAF Reflorestamento Áreas Degradadas

Na aba *Áreas Degradadas*, preencha os campos existentes com as informações exigidas e envie os documentos necessários pela aba DOCUMENTOS.

Submeta na aba DOCUMENTOS:

DOCUMENTOS QUE EXPLIQUEM O ARRANJO PRODUTIVO PLANEJADO

FOTOS DE ANTES E DEPOIS DA REGENERAÇÃO/RECUPERAÇÃO

ÁREA TOTAL DA TECNOLOGIA IMPLANTADA NA PROPRIEDADE (EM HECTARES)\*

ÁREA ESPECÍFICA DA TECNOLOGIA DESTINADA A UD (EM HECTARES)\*

ÁREA ESPECÍFICA DA UNIDADE DEMONSTRATIVA (MÁX. 4HA)

Este campo mostra a somatória das áreas de tecnologia na propriedade (quando existe mais de um tecnologia)

## Atenção:

Este campo mostrará a somatória das áreas das tecnologias propostas nas 4 abas, caso mais de uma aba seja preenchida.

Não é possível alterar este campo, a não ser que a ÁREA TOTAL DA TECNOLOGIA seja alterada.





## (Continuação da aba **Tecnologias-Áreas Degradadas**)

A RECUPERAÇÃO É COM:\*

- Floresta
- Pastagem

NÚMERO TOTAL DE INDIVÍDUOS FLORESTAIS NA UD

FAZ USO DE QUAIS TRATOS CULTURAIS?

- TÉCNICAS DE REBROTA E RECONDUÇÃO
- TÉCNICA DE COMBATE A INCÊNDIO
- TÉCNICA DE ADUBAÇÃO
- TÉCNICA DE COMBATE A FORMIGA E/OU PRAGAS
- TÉCNICAS DE DESBASTE



Continue marcando e dando as respostas conforme solicitado.

SE SIM, EXPLIQUE.

ÍNDICE DE SOBREVIVÊNCIA ATUAL (PORCENTAGEM)

DESCREVA A ÁREA ANTES DA REGENERAÇÃO

Vossoroca e assoreamento das margens do riacho

SUBMETER TAMBÉM FOTO NA ABA DOCUMENTOS

## (Continuação da aba Tecnologias-Áreas Degradadas)

QUAL A DATA DE IMPLANTAÇÃO DA RAD\*

03/03/2014

Formato (dd/mm/yyyy)

QUAL O ESTÁGIO ATUAL DA REGENERAÇÃO/RECUPERAÇÃO\*

inicial

QUAL A TÉCNICA UTILIZADA? EXPLIQUE O PROCESSO DE IMPLANTAÇÃO DA TÉCNICA E OS PRAZOS (EX.: NATURAL, PLATIO À SECA, ETC.)\*

plântio a seco

### Atenção:

Neste quadro vermelho, estão disponíveis modelos do desenho para o arranjo horizontal/vertical. Preencha o *modelo* (pode ser à mão) e envie junto com uma *foto datada* que mostre esse arranjo proposto. **(Não é obrigatório** mas é um diferencial para a sua Proposta).

Preencher os campos e em seguida clicar o botão Salvar as Alterações.

(Se algo estiver faltando ou errado, a página vai dar um alerta vermelho)

QUAL O CUSTO DA IMPLANTAÇÃO\*

10000.00

ATENÇÃO: SUBMETA FOTO

ATENÇÃO: Baixe [AQUI](#) os modelos de desenho para o arranjo horizontal/vertical e calendario agricola. Junto com o modelo, você encontrará também exemplos já preenchidos para sua consulta.

Este desenho **não é obrigatório**, mas pode ser um diferencial na avaliação da sua Proposta Técnica. Preencha e submeta na aba DOCUMENTOS, junto com foto datada mostrando o perfil que comprove o desenho do arranjo proposto.

Cancelar

Salvar Alterações

**ATENÇÃO:** É possível apagar o que já foi preenchido nas sub-abas de Tecnologias!

ruralsustentavel.org needs some information

Script Prompt:

Para remover a tecnologia digite os seguintes números e pressione OK. 58668

OK

Cancel

58668

Tarefas

PROPOSTA TÉCNICA [A-MG-35252-PT-C-0019] - Finalize o cadastro da proposta para poder submetê-la para avaliação do BID

Elegibilidade  Identificação  Croqui  Regularização  Tecnologias  Viabilidade e Certificação  Planejamento  Documentos

ILPF/SAF  Reflorestamento  Áreas Degradadas  Manejo Sustentável

SUBMETA OS DOCUMENTOS QUE EXPLIQUEM O ARRANJO PRODUTIVO PLANEJADO na aba DOCUMENTOS

ÁREA TOTAL DA TECNOLOGIA IMPLANTADA NA PROPRIEDADE (EM HECTARES)\*

15.00

ÁREA ESPECÍFICA DA TECNOLOGIA DESTINADA A UD (EM HECTARES)\*

1.50

ÁREA ESPECÍFICA DA UNIDADE DEMONSTRATIVA (MÁX. 4HA)

2.00

Este campo mostra a somatória das áreas da tecnologia na propriedade (quando existe mais de um tecnologia)

Clique no botão laranja abaixo e depois siga as instruções do quadro que aparecerá no alto da página. Aguarde a página apagar o que estava preenchido! (Não precisa salvar novamente as alterações)

Cancelar

Apagar Tecnologia

Salvar Alterações

# Preencher a quinta aba **Tecnologias-Manejo Sustentável**

Elegibilidade  Identificação  Croqui  Regularização  Tecnologias  Viabilidade  
 ILPF/SAF  Reflorestamento  Áreas Degradadas  Manejo Sustentável

Na aba *Manejo Sustentável*, preencha os campos existentes com as informações exigidas e envie os documentos necessários pela aba DOCUMENTOS.

ÁREA TOTAL DA TECNOLOGIA IMPLANTADA NA PROPRIEDADE (EM HECTARES)\*

ÁREA ESPECÍFICA DA TECNOLOGIA DESTINADA A UD (EM HECTARES)\*

ÁREA ESPECÍFICA DA UNIDADE DEMONSTRATIVA (MÁX. 4HA)

4.00

Este campo mostra a somatória das áreas de tecnologia na propriedade (quando existe mais de um tecnol

QUAL O TIPO DE MANEJO?\*

MADEIREIRO

TEM PLANO DE MANEJO APROVADO PELO ÓRGÃO COMPETENTE?\*

- Não  
 Sim

## Atenção:

Este campo mostrará a somatória das áreas das tecnologias propostas nas 4 abas, caso mais de uma aba seja preenchida.  
Não é possível alterar este campo, a não ser que a **ÁREA TOTAL DA TECNOLOGIA** seja alterada.

## (Continuação da aba Tecnologias-Manejo Sustentável)

### Especies

O cadastramento de espécies deve ser feito de, no máximo, duas em duas espécies. Assim que o formulário for salvo, mais duas linhas extras aparecerão.

NOME DA ESPÉCIE*	FINALIDADE (SEMENTE/MADEIRA/ÓLEO/RESINA)*	PRODUTIVIDADE MÉDIA ANUAL	UNIDADE*	CICLO PRODUTIVO (ANOS)	DENSIDADE (ÁRVORE/HA)	<input type="checkbox"/>
<input type="text"/>	<input type="text"/>	<input type="text"/>	m <sup>3</sup> /HA/An <input type="checkbox"/>	<input type="text"/>	<input type="text"/>	<input type="checkbox"/>
<input type="text"/>	<input type="text"/>	<input type="text"/>	m <sup>3</sup> /HA/An <input type="checkbox"/>	<input type="text"/>	<input type="text"/>	<input type="checkbox"/>

APRESENTE RESUMIDAMENTE AS ETAPAS DAS ATIVIDADES DO MANEJO FLORESTAL PARA CADA PRODUTO MANEJADO\*

ENVIE FOTOS DATADAS QUE MOSTREM O PERFIL FLORESTAL, FAZENDO UPLOAD NA ABA DOCUMENTOS

ATENÇÃO: Baixe [AQUI](#) os modelos de desenho para o Arranjo horizontal/vertical e calendário agrícola. Junto com o modelo, você encontrará também alguns exemplos já preenchidos para sua consulta.

Este desenho **não é obrigatório**, mas pode ser um diferencial na avaliação da sua Proposta Técnica. Preencha e submeta na aba DOCUMENTOS, junto com foto datada mostrando o perfil que comprove o desenho do arranjo proposto.

### Atenção:

Neste quadro vermelho, está disponível um modelo do desenho para o arranjo horizontal/vertical. Preencha o *modelo* (pode ser à mão) e envie junto com uma *foto datada* que mostre o Perfil Florestal (OBRIGATÓRIO envio dos 02 itens na aba Documentos).

## (Continuação da aba **Tecnologias-Manejo Sustentável**)

INVESTIMENTO INICIAL NA TECNOLOGIA (R\$/HA)\*

RECEITA OBTIDA (R\$/HA/ANO)\*

CUSTOS DE MANUTENÇÃO (R\$/HA/ANO)\*

RECEITA LÍQUIDA OBTIDA (R\$/HA/ANO)\*

Preencher os campos e em seguida clicar o botão Salvar as Alterações.

(Se algo estiver faltando ou errado, a página vai dar um alerta vermelho.)

Cancelar

Salvar Alterações

**ATENÇÃO:** É possível apagar o que já foi preenchido nas sub-abas de Tecnologias!

ruralsustentavel.org needs some information

Script Prompt:

Para remover a tecnologia digite os seguintes números e pressione OK. 58668

OK

Cancel

58668

Tarefas

PROPOSTA TÉCNICA [A-MG-35252-PT-C-0019] - Finalize o cadastro da proposta para poder submetê-la para avaliação do BID

Elegibilidade

Identificação

Croqui

Regularização

Tecnologias

Viabilidade e Certificação

Planejamento

Documentos

ILPF/SAF

Reflorestamento

Áreas Degradadas

Manejo Sustentável

SUBMETA OS DOCUMENTOS QUE EXPLIQUEM O ARRANJO PRODUTIVO PLANEJADO na aba DOCUMENTOS

ÁREA TOTAL DA TECNOLOGIA IMPLANTADA NA PROPRIEDADE (EM HECTARES)\*

15.00

ÁREA ESPECÍFICA DA TECNOLOGIA DESTINADA A UD (EM HECTARES)\*

1.50

ÁREA ESPECÍFICA DA UNIDADE DEMONSTRATIVA (MÁX. 4HA)

2.00

Este campo mostra a somatória das áreas da tecnologia na propriedade (quando existe mais de um tecnologia)

Clique no botão laranja abaixo e depois siga as instruções do quadro que aparecerá no alto da página. Aguarde a página apagar o que estava preenchido! (Não precisa salvar novamente as alterações)

Cancelar

Apagar Tecnologia

Salvar Alterações

## (Continuação da aba Tecnologias)

Propostas  Cadastro ATEC  Eventos  Registros

PROPOSTA TÉCNICA [A-MG-35252-PTEC-0017] - Proposta submetida para avaliação do BID.

Elegibilidade  Identificação  Croqui  Regularização  **Tecnologias**  Viabilidade e Certificação  Planejamento  Documentos

ILPF/SAF  Reflorestamento  Áreas Degradadas  Manejo Sustentável

SUBMETA OS DOCUMENTOS QUE EXPLIQUEM O ARRANJO PRODUTIVO PLANEJADO na

### Atenção!

A aba TECNOLOGIAS só ficará com o ícone verde depois que, pelo menos, uma das sub-abas forem preenchidas com sucesso!

(Neste exemplo, a sub-aba iLPF/SAF foi preenchida corretamente e os documentos obrigatórios foram inseridos na última aba Documentos.)



# Preencher a sexta aba Viabilidade e Certificação

Propostas Cadastro ATEC Eventos Registros

PROPOSTA TÉCNICA [A-MG-35252-PTEC-0017] - Finalize o cadastro da proposta para poder submetê-la para avaliação do BID

Elegibilidade Identificação Croqui Regularização Tecnologias Viabilidade e Certificação Planejamento

Nesta aba, indique como a sua proposta é viável tanto do ponto de vista técnico quanto econômico.

QUAIS OS INDICADORES DE VIABILIDADE TÉCNICA E ECONÔMICA DA(S) TECNOLOGIA(S) IMPLANTADA(S)\*

Cite os principais indicadores técnicos (produtividade, tempo de implantação/ manutenção) que comprovem a viabilidade da tecnologia.

O PROJETO FARÁ USO DE DEFENSIVOS QUÍMICOS\*

- Não  
 Sim

SE SIM, DESCREVER QUAIS

## Atenção!

Segue um EXEMPLO para a tecnologia de *Plantio de Florestas Comerciais*:

**Viabilidade Técnica:** a área encontra-se em estágio inicial de degradação e não está adequada para atividade agrícola. O solo e relevo são propícios para a atividade florestal. O plantio da floresta comercial será positivo para a redução da erosão e para minimizar a pressão sobre os remanescentes florestais para obtenção de madeira.

**Viabilidade econômica:** A região demanda madeira para serraria e para produção de lenha e cavaco. Considerando preços médios para venda de madeira em pé na região, e custos de implantação estimados, tem-se VPL = R\$2.600 e TIR = 10% para manejo de uso múltiplo do plantio. Esses indicadores econômicos revelam a atratividade e viabilidade econômica da tecnologia.

## (Continuação da aba Viabilidade e Certificação)

O PROJETO FARÁ USO DE DEFENSIVOS QUÍMICOS\*

- Não  
 Sim

SE SIM, DESCREVER QUAIS

O(A) PRODUTOR(A) PARTICIPA DE PROGRAMAS DE QUALIDADE E CERTIFICAÇÃO PARA SEUS PRODUTOS E ATIVIDADES\*

- Não  
 Sim

SE SIM, DESCREVER QUAIS

Preencher os campos e em seguida clicar o botão Salvar as Alterações.

(Se algo estiver faltando ou errado, a página vai dar um alerta vermelho.)

Cancelar

Salvar Alterações

## Preencher a sétima aba **Planejamento**

Nesta aba, planeje as **Visitas de assistência técnica** à propriedade e também os **Dias de Campo**.

Propostas  Cadastro ATEC  Eventos  Registros

PROPOSTA TÉCNICA [A-MG-35252-PTEC-0017] - Finalize o cadastro da proposta para poder submetê-la para avaliação do BID

Elegibilidade  Identificação  Croqui  Regularização  Tecnologias  Viabilidade e Certificação  Planejamento  Documentos

Eventos

### EVENTOS

CADASTRAR NOVO EVENTO

CADASTRAR ASSISTÊNCIA TÉCNICA

Tipo	Data	Código	Status	Nome do Evento	Responsável	Telefone
------	------	--------	--------	----------------	-------------	----------

# Preencher a sétima aba **Planejamento**

## Cadastrar Novo Evento – Dia de Campo

Propostas  Cadastro ATEC  Eventos  Registros

PROPOSTA TÉCNICA [A-MG-35252-PTEC-0017] - Finalize o cadastro da proposta para poder submetê-la para avaliação do BID

Elegibilidade  Identificação  Croqui  Regularização  Tecnologias  Viabilidade  Avaliação  Planejamento  Documentos

Eventos



CADASTRAR NOVO EVENTO

CADASTRAR ASSISTÊNCIA TÉCNICA

### EVENTOS

Tipo	Data	Código	Status	Nome do Evento	Responsável	Telefone
------	------	--------	--------	----------------	-------------	----------

## (Continuação da aba Planejamento – Dia de Campo)

Propostas  Cadastro ATEC  Eventos  Registros

PROPOSTA TÉCNICA [A-MG-35252-PTEC-0017] - Finalize o cadastro da proposta para poder submetê-la para avaliação do BID

Elegibilidade  Identificação  Croqui  Regularização  Tecnologias  Viabilidade e Certificação  Planejamento  Documentos

Eventos

**NOME DO EVENTO\***

Dia de Campo xxxxxxxx

**DATA**

11/11/2011

Formato (dd/mm/yyyy)

**TECNOLOGIA\***

Integração Lavoura Pecuária e Florestal  
 Recuperação de Área degradada com  
 Plantios Florestais  
 Manejo Florestal Sustentável

**ESPECIFICAR TECNOLOGIA**

rrrrrrrr

**PÚBLICO ESPERADO**

50

Quantidade - Min. 10 | Max. 40

Dê informações completas sobre o evento que planeja realizar.

**Atenção!**  
Aqui você pode indicar algum detalhe sobre a tecnologia apresentada (espécies utilizadas, tipo de arranjo, etc).

## (Continuação da aba Planejamento – Dia de Campo)

PERFIL DO PÚBLICO ESPERADO (INDIQUE O NÚMERO DE PARTICIPANTES SEGUNDO OS TIPOS A SEGUIR)\*

PRODUTORES RURAIS ELEGÍVEIS PELO PROJETO

TÉCNICO AGRÍCOLA REGISTRADO NO PORTAL

OUTROS

NÚMERO DE PARTICIPANTES

30

NÚMERO DE PARTICIPANTES

5

QUAL

estudantes de escola técnica

NÚMERO DE PARTICIPANTES

SUGESTÃO DE FORNECEDORES (ALUGUEL DE TRANSPORTE - OBRIGATORIAMENTE COM SEGURO)

dddddddddd  
pppppppppp  
iiiiiiiiiiii

O campo *Sugestão de Fornecedores* é fundamental. Aqui devem constar os itens mencionados no cabeçalho do campo.

O *Custo Estimado* do evento também é de extrema importância para a avaliação do BID.

CUSTO ESTIMADO (PARA DIAS DE CAMPO)

2000.00

**Atenção!**

Este campo é espelho do que está respondido na aba IDENTIFICAÇÃO.  
Se precisar, altere-o por lá.

DESCRIÇÃO DO ROTEIRO DE ACESSO À

dfgdfgdfg

**Atenção!**

O planejamento feito aqui será avaliado pela equipe do Rural Sustentável. Se for necessário a equipe poderá solicitar ajustes ao Técnico responsável.

## (Continuação da aba **Planejamento – Dia de Campo**)

### DESCRIÇÃO DO ROTEIRO DE ACESSO À PROPRIEDADE.

dfgdfgdfg

Este campo encontra-se na aba Identificação para edição. E o(s) documento(s) r

Cancelar

Salvar Alterações

### Observações

Observação\*

Salvar Nova Observação

## Atenção!

Ao final da tela do planejamento do novo evento, há um campo de Observações. Aqui você poderá informar algo que não foi pedido anteriormente ou que ficou limitado pelos campos acima.

## Preencher a sétima aba Planejamento


### Cadastrar Novo Evento - Visita para Assistência Técnica

Propostas  Cadastro ATEC  Eventos  Registros

PROPOSTA TÉCNICA [A-MG-35252-PTEC-0017] - Finalize o cadastro da proposta para poder submetê-la para avaliação do BID

Elegibilidade  Identificação  Croqui  Regularização  Tecnologias  Viabilidade e Certificação  Planejamento  Documentos

Eventos



CADASTRAR NOVO EVENTO

CADASTRAR ASSISTÊNCIA TÉCNICA

#### EVENTOS

Tipo	Data	Código	Status	Nome do Evento	Responsável	Telefone
------	------	--------	--------	----------------	-------------	----------



## (Continuação da aba Planejamento - Visita Técnica)

Propostas Cadastro ATEC Eventos Registros

PROPOSTA TÉCNICA [A-MG-35252-PTEC-0017] - Finalize o cadastro da proposta para poder submetê-la para avaliação do BID

Elegibilidade Identificação Croqui Regularização Tecnologias Viabilidade e Certificação Planejamento Documentos

Eventos

NOME DO EVENTO\*

DATA

Formato (dd/mm/yyyy)

ATIVIDADES PREVISTAS

Dê informações completas sobre a visita que planeja realizar, as atividades que fará durante a visita, as recomendações que pretende passar à família produtora, etc.

RECOMENDAÇÕES TÉCNICAS PARA SUCESSO DA TECNOLOGIA\*



# Preencher a sétima aba Planejamento

Propostas  Cadastro ATEC  Eventos  Registros

PROPOSTA TÉCNICA [A-MG-35252-PTEC-0017] - Finalize o cadastro da proposta para poder submetê-la para avaliação do BID

Elegibilidade  Identificação  Croqui  Regularização  Tecnologias  Viabilidade e Certificação  Planejamento  Documentos

Eventos

## EVENTOS

CADASTRAR NOVO EVENTO

CADASTRAR ASSISTÊNCIA TÉCNICA

Tipo	Data	Código	Status	Nome do Evento	Responsável	Telefone	
Dia de campo	11/11/2011	EVENTO-0244	NOVO	Dia de Campo xxxxxxx	Elisa Moreira	6133174164	Remove
Assit. Técnica	11/01/2017	EVENTO-0243	NOVO	Visita Técnica I	Elisa Moreira	6133174164	Remove

### Atenção!

Todos os eventos que você planejar estarão listados na aba Planejamento.

# Preencher a oitava aba Documentos

Propostas

Cadastro ATEC

Eventos

Registros

PROPOSTA TÉCNICA [A-MG-35252-PTEC-0017] - Finalize o cadastro da proposta para poder submetê-la para avaliação do BID

Elegibilidade

Identificação

Croqui

Regularização

Tecnologias

Viabilidade e Certificação

Planejamento

Documentos

## Documentos

### Documentos obrigatórios:

- RG do Produtor
- CPF do Produtor
- Comprovante de Renda (DAP ou IRPF)
- Documento de Propriedade ou equivalente
- Acordo de Cooperação Técnica

**Atenção!**  
Os documentos listados são **obrigatórios** e ficarão com o ícone verde à medida que os respectivos documentos forem submetidos.

### Documento não obrigatório:

CAR

Cada arquivo deve ter, no máximo, 10 MB e deve ser do tipo Word, Excel, PDF, .JPEG.

### DOCUMENTO REFERENTE À

NÃO INFORMADO

### DESCRIÇÃO\*

Nesta aba, os documentos são enviados ao BID para avaliação completa da Proposta.

# Preencher a oitava aba Documentos

Neste campo, escolha um dos itens da lista disponível, antes de buscar o documento.

## DOCUMENTO REFERENTE À

### NÃO INFORMADO

[OBRIGATÓRIO] RG DO PRODUTOR  
 [OBRIGATÓRIO] CPF DO PRODUTOR  
 [OBRIGATÓRIO] COMPROVANTE DE RENDA (DAP OU IRPF OU DECLARAÇÃO DE  
 [OBRIGATÓRIO] DOCUMENTO DE PROPRIEDADE OU EQUIVALENTE (CCDRU, CC  
 [OBRIGATÓRIO] ACORDO DE COOPERAÇÃO TÉCNICA

----- IDENTIFICAÇÃO -----  
 [OBRIGATÓRIO] PROPOSTA TÉCNICA -> IDENTIFICAÇÃO -> MAPA DO TRAJETO F  
 PROPOSTA TÉCNICA -> IDENTIFICAÇÃO -> UNIDADE DE REFERÊNCIA APOIADA

----- REGULARIZAÇÃO -----  
 PROPOSTA TÉCNICA -> REGULARIZAÇÃO -> CAR

----- TECNOLOGIAS -----  
 PROPOSTA TÉCNICA -> TECNOLOGIAS -> ILPF/SAF - ARRANJO  
 PROPOSTA TÉCNICA -> TECNOLOGIAS -> ILPF/SAF - MODELO ARRANJO VERTIC  
 PROPOSTA TÉCNICA -> TECNOLOGIAS -> REFLORESTAMENTO - ARRANJO  
 PROPOSTA TÉCNICA -> TECNOLOGIAS -> REFLORESTAMENTO - MODELO ARRA  
 PROPOSTA TÉCNICA -> TECNOLOGIAS -> ÁREAS DEGRADADAS - ARRANJO  
 PROPOSTA TÉCNICA -> TECNOLOGIAS -> ÁREAS DEGRADADAS - DEGENERACA  
 PROPOSTA TÉCNICA -> TECNOLOGIAS -> ÁREAS DEGRADADAS - FOTO ANTES I  
 PROPOSTA TÉCNICA -> TECNOLOGIAS -> ÁREAS DEGRADADAS - FOTO DEPOIS  
 PROPOSTA TÉCNICA -> TECNOLOGIAS -> ÁREAS DEGRADADAS - MODELO ARR.  
 PROPOSTA TÉCNICA -> TECNOLOGIAS -> MANEJO SUSTENTÁVEL - FOTO PERFI  
 PROPOSTA TÉCNICA -> TECNOLOGIAS -> MANEJO SUSTENTÁVEL - MODELO AR

----- ARRANJO FLORESTAL -----  
 PROPOSTA TÉCNICA -> FOTO ARRANJO FLORESTAL (HORIZONTAL | VERTICAL |

**Atenção!**  
 No campo *Descrição*, dê um nome ou faça alguma observação sobre o arquivo. Busque-o no seu computador e clique no botão *Enviar documento*.

**Atenção!**  
 Todos os documentos ficarão listados nesta área da aba. Eles receberão um código automático junto ao nome que você deu ao documento.

## DOCUMENTO REFERENTE À

[OBRIGATÓRIO] ACORDO DE COOPERAÇÃO TÉCNICA

## DESCRIÇÃO\*

Acordo de Coop Tec - familia Fleury

## BUSCAR DOCUMENTO NO COMPUTADOR

C:\Users\ludhianas\Desktop Browse...

Cada arquivo deve ter, no máximo, 10 MB e de

[Clique aqui para acessar um compressor de](#)

Enviar documento

Data	Referência	Descrição	Arquivo
2016-05-26 20:49:53	[OBRIGATÓRIO] IDENTIFICAÇÃO MAPA TRAJETO	Trajeto	A-MG-35252-PTEC-0017_[OBRIGATORIO]-I 05-26-20-49-53_Dados-P
2016-06-14 16:15:15	AREA TOTAL	Documento da propriedade	A-MG-35252-PTEC-0 FLEURY.kml
2016-06-14 18:06:28	TECNOLOGIAS ILPF/SAF	Arranjo iLPF	A-MG-35252-P 28_Calendario_e_Arr
2016-06-14 18:07:22	TECNOLOGIAS ILPF FOTO PERFIL MODELO ARRANJO	Foto arranjo	A-MG-35252-PTEC-0 ARRANJO_2016-06-
2016-06-15 11:40:47	[OBRIGATÓRIO] RG DO PRODUTOR	RG da Produtora	A-MG-35252-PTEC-0 47_Desert.jpg
2016-06-15 11:52:07	[OBRIGATÓRIO] CPF DO PRODUTOR	CPF da Produtora	A-MG-35252-PTEC-00 52-7_Dados-Cadastrais-do-Bio,pa

# Preencher a oitava aba Documentos

Propostas ✓ Cadastro ATEC Y Eventos ☰ Registros

PROPOSTA TÉCNICA [A-MG-35252-PTEC-0017] - Proposta finalizada. Submeta-a para avaliação do BID.

Parabéns! Sua proposta está finalizada. Agora você deve submetê-la para avaliação do BID.

[Clique aqui para submeter](#)

## Atenção!

Depois que todas as abas mostrarem ícones verdes e todos os documentos obrigatórios forem enviados, este botão estará disponível.

✓ Elegibilidade ✓ Identificação ✓ Croqui ✓ Regularização ✓ Tecnologias ✓ Viabilidade e Certificação ✓ Planejamento ☰ Documentos

## Documentos

### Documentos obrigatórios:

- ✓ RG do Produtor
- ✓ CPF do Produtor
- ✓ Comprovante de Renda (DAP ou IRPF ou Declaração de renda)
- ✓ Documento de Propriedade ou equivalente (CCDRU, CCU, TAUS)
- ✓ Acordo de Cooperação Técnica

### Documento não obrigatório:

CAR

## Atenção!

Os ícones dos documentos obrigatórios ficarão verde no momento em que todos forem enviados corretamente.

Cada arquivo deve ter, no máximo, 10 MB e deve ser do tipo Word, Excel, PDF, .JPEG.

DOCUMENTO REFERENTE À

# Submeter a Proposta Técnica

Propostas ✓ Cadastro ATEC Y Eventos ☰ Registros

PROPOSTA TÉCNICA [A-MG-35252-PTEC-0017] - Proposta finalizada. Submeta-a para avaliação do BID.

Parabéns! Sua proposta está finalizada. Agora você deve submetê-la para avaliação do BID.

[Clique aqui para submeter](#)

**PRONTO!**  
Clique para submeter sua Proposta Técnica!

✓ Elegibilidade ✓ Identificação ✓ Croqui ✓ Regularização ✓ Tecnologias ✓ Viabilidade e Certificação ✓ Planejamento 📁 Documentos

## Documentos

### Documentos obrigatórios:

- ✓ RG do Produtor
- ✓ CPF do Produtor
- ✓ Comprovante de Renda (DAP ou IRPF ou Declaração de renda)
- ✓ Documento de Propriedade ou equivalente (CCDRU, CCU, TAUS)
- ✓ Acordo de Cooperação Técnica

### Documento não obrigatório:

CAR

Cada arquivo deve ter, no máximo, 10 MB e deve ser do tipo Word, Excel, PDF, .JPEG.

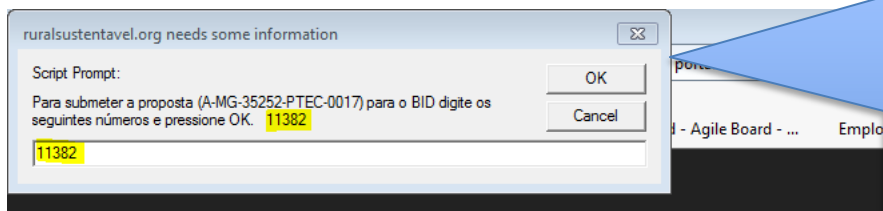
### DOCUMENTO REFERENTE À

# Submeter a Proposta Técnica

## Atenção!

No topo da página aparecerá uma mensagem como esta.

Siga a instrução e clique em OK.



Propostas ✓ Cadastro ATEC Y Eventos ☰ Registros

PROPOSTA TÉCNICA [A-MG-35252-PTEC-0017] - Proposta finalizada. Submeta-a para avaliação.

Parabéns! Sua proposta está finalizada. Agora você deve submetê-la para avaliação do BID.

[Clique aqui para submeter](#)

✓ Elegibilidade ✓ Identificação ✓ Croqui ✓ Regularização ✓ Tecnologias ✓ Viabilidade e Certifica

### TIPO DE UNIDADE

- Unidade Multiplicadora - UM
- Unidade Demonstrativa - UD

### FUNÇÃO E OBJETIVO DO ESTABELECIMENTO DA UNIDADE

dfsdfs



# Proposta Técnica submetida

Propostas

Cadastro ATEC

Eventos

Registros

PROPOSTA TÉCNICA [A-MG-35252-PTEC-0017] - Proposta submetida para avaliação do BID.

Parabéns! Sua Proposta Técnica foi submetida para o BID com sucesso.

A equipe do Rural Sustentável fará a avaliação conforme as regras do Edital e publicará a lista das selecionadas de acordo com o calendário da Chamada aberta.

Elegibilidade

Identificação

Croqui

Regularização

Tecnologias

os

## Documentos

Data	Referência	Descrição	Arquivo
2016-05-26 20:49:53	[OBRIGATÓRIO] IDENTIFICAÇÃO MAPA TRAJETO	Trajeto	A-MG-35252- TRAJETO_20
2016-06-14 16:15:15	AREA TOTAL	Documento da propriedade	A-MG-35252-PTEC-0017_AREA-TOTAL_2016-06-14-16-15-15_propriedade- FLEURY.kml
2016-06-14	TECNOLOGIAS II DE/SAE	Arquivo II DE	A-MG-35252-PTEC-0017_TECNOLOGIAS II DE SAE_2016-06-14-18-6

**Parabéns!**

**Sua Proposta Técnica foi  
enviada com sucesso!**

## Proposta Técnica submetida

Sua Proposta foi recebida pelo BID!  
Aguarde o resultado após a análise  
pela equipe do Rural Sustentável,  
conforme o calendário da  
Chamada aberta.

<b>ETAPA</b>	<b>PRAZO</b>
Abertura da Chamada de Propostas	02/10/2017
Publicação de Perguntas e Respostas	09/10/2017
Submissão de Propostas Técnicas	10/10 até 30/11/2017
Análise e avaliação das PTecs de UDs recebidas	Periodicamente, a partir da abertura da Chamada.
Aprovação das PTecs de UDs	As PTecs aprovadas serão notificadas no decorrer e ao final do processo.
Publicação Final da lista de Unidades Demonstrativas	15/12/2017